

INSTITUTO GEOGRÁFICO Y ESTADÍSTICO.

206236

TRABAJOS TOPOGRÁFICOS.

Bosquejos planimétricos mandados formar por la ley de 24 de agosto y el Real decreto de 29 de diciembre de 1896.

Provincia.

*Badajoz*

Término municipal.

*Villar de Reina*



3.<sup>a</sup> Brigada.

Itinerarios con brújula.

Cuaderno núm. *dos*

Brújula de *Breitaupt* ..... núm. *334*

cuya declinación es de *16° 25'*

Observador: *D. Rafael Rodríguez Merino*

# ÍNDICE.

NÚMERO DE LOS ITINERARIOS.	FOLIOS.	NÚMERO DE LOS ITINERARIOS.	FOLIOS.	NÚMERO DE LOS ITINERARIOS.	FOLIOS.
6	1				
7	4				
8	7				
9	11				
10	13				
11	15				
12	17				
13	18				

Notas.	Croquis.
<p><i>Note - Las distancias que aparecen en este cuaderno han sido medidas con estadía colocándola en posición vertical</i></p> <p style="text-align: right;"><i>el topógrafo J.º</i></p> <p style="text-align: right;"><i>Primito Rodríguez</i></p>	

Estaciones	Puntos observados.	Rumbos.		Lecturas en la Estadia.	Distancias. — Metros.
		N.	S.		
<i>Itinerario n.º 6</i>					
<i>Empieza en el punto 13 del itinerario n.º 1 y termina en el punto 28 N.º 4 del itinerario n.º 3 de Lima, límites</i>					
<i>Determina el camino de Villar de Rena a Mijadas (Camino de Penadura)</i>					
13	1	349 15	169 15	128,00	
1	13 itinerario n.º 1	169 15	349 15	128,00	128,00
1	2	350 00	170 00	125,00	
2	1	170 00	350 00	125,00	125,00
2	3	331 30	151 30	225,00	
3	2	151 30	331 30	225,00	225,00
3	4	330 45	150 45	180,00	
4	3	150 45	330 45	180,00	180,00
4	5	344 00	164 00	96,00	
5	4	164 00	344 00	96,00	96,00
5	6	345 00	165 00	155,00	
6	5	165 00	345 00	155,00	155,00
6	7	355 00	175 00	168,00	
7	6	175 00	355 00	168,00	168,00
7	8	337 15	157 15	188,00	
8	7	157 15	337 15	188,00	188,00
8	9	338 00	158 00	137,00	
9	8	158 00	338 00	137,00	137,00

*R. Radriguez*

Notas.	Croquis.
	<i>Itinerario n.º 6</i>
<i>Archo medio del camino de Villar de Rena a Mijadas 4 metros</i>	

Estaciones	Puntos observados.	Rumbos.		Lecturas en la Estadia.	Distancias. Metros.
		N.	S.		
9	Conal de la Modesta	39 30	219 00		
9	10 Citara	328 30	148 30	298,00	
10	9	148 30	328 30	298,00	298,00
10	11	329 15	149 15	119,00	
11	10 Citara	149 15	329 15	119,00	119,00
11	12	326 30	146 30	200,00	
12	11	146 30	326 30	200,00	200,00
12	13	326 00	146 00	134,00	
13	12	146 00	326 00	134,00	134,00
13	14	324 30	144 30	237,00	
14	13	144 30	324 30	237,00	237,00
14	15	323 45	143 45	180,00	
15	14	143 45	323 45	180,00	180,00
15	Conal de la Modesta	96 30	276 30		
15	16	333 15	153 15	220,00	
16	15	153 15	333 15	220,00	220,00
16	17	334 00	154 00	148,00	
17	16	154 00	334 00	148,00	148,00
17	Conal de la Modesta	110 00	290 00		
17	18	334 00	154 00	152,00	
18	17	154 00	334 00	152,00	152,00
18	19	335 00	155 00	174,00	
19	18	155 00	335 00	174,00	174,00
19	20 Citara	333 15	153 15	193,00	
20	19	153 15	333 15	193,00	193,00

P. Rodriguez

Notas.

Croquis.

Itinerario n.º 6.

P. Rodriguez

Estaciones	Puntos observados.	Rumbos.		Lecturas en la Estadia.	Distancias. Metros.
		N.	S.		
20	21	339 00	159 00	198,00	
21	20 Citaca	159 00	339 00	198,00	198,00
21	22	340 00	160 00	159,00	
22	21	160 00	340 00	159,00	159,00
22	23	337 00	157 00	184,00	
23	22	157 00	337 00	184,00	184,00
23	24	336 15	156 15	119,00	
24	23	156 15	336 15	119,00	119,00
24	25	328 30	148 30	173,00	
25	24	148 30	328 30	173,00	173,00
25	26	329 00	149 00	98,00	
26	25	149 00	329 00	98,00	98,00
26	27	334 00	154 00	251,00	
27	26	154 00	334 00	251,00	251,00
27	28	347 30	167 30	255,00	
28	27	167 30	347 30	255,00	255,00
28 = 25	del Itinerario n.º 3 de líneas límites				

B. Padriaga

Notas.	Croquis.
	4
	Itinerario n.º 6
	Provincia de Caceres
	Termino de Miajadas
	B. Padriaga

Estaciones	Puntos observados.	Rumbos.		Lecturas en la Estadia.	Distancias. Metros.
		N.	S.		
<i>Itinerario n.º 7</i>					
<i>Empieza en el punto 28 del itinerario n.º 3 de linea Auites y termina en el punto 1 del itinerario n.º 2</i>					
<i>Determina el Camino de El Escorial</i> <i>(Camino Carretero)</i>					
28	1	178 00	358 00	190,00	
1	28 it. n.º 3 de limite	358 00	178 00	190,00	190,00
1	2	177 00	357 00	184,00	
2	1	357 00	177 00	184,00	184,00
2	3	164 00	344 00	224,00	
3	2	344 00	164 00	224,00	224,00
3	4	167 30	347 30	192,00	
4	3	347 30	167 30	192,00	192,00
4	5	168 15	348 15	155,00	
5	4	348 15	168 15	155,00	155,00
5	Como Peralito	217 30	37 15	"	
5	6	158 00	338 00	161,00	
6	5	338 00	158 00	161,00	161,00
6	7	159 00	339 00	165,00	
7	6	339 00	159 00	165,00	165,00
7	8	139 00	319 00	199,00	
8	7	319 00	139 00	199,00	199,00
8	9	138 00	318 00	106,00	

*P. Rodriguez*

Notas.	Croquis.
	5
	<i>Provincia de Caceres</i> <i>Termino de Matagadas</i> <i>Itinerario n.º 7</i>
<p><i>Ancho medio del camino del Escorial</i>  <i>3,50 metros</i></p>	
	<i>P. Rodriguez</i> 

Estaciones	Puntos observados.	Rumbos.		Lecturas en la Estadia.	Distancias. — Metros.
		N.	S.		
9	8	318 00	138 00	106,00	106,00
9	10 <i>Ataca</i>	148 30	328 30	296,00	
10	9	328 30	148 30	296,00	296,00
10	11	151 45	331 45	158,00	
11	10 <i>Ataca</i>	331 45	151 45	158,00	158,00
11	12	152 15	332 15	112,00	
12	11	332 15	152 15	112,00	112,00
12	13	152 15	332 15	200,00	
13	12	332 15	152 15	200,00	200,00
13	14	156 00	336 00	172,00	
14	13	336 00	156 00	172,00	172,00
14	15	149 30	329 30	108,00	
15	14	329 30	149 30	108,00	108,00
15	16	124 15	304 15	162,00	
16	15	304 15	124 15	162,00	162,00
16	17	137 00	317 00	125,00	
17	16	317 00	137 00	125,00	125,00
17	18	145 00	325 00	150,00	
18	17	325 00	145 00	150,00	150,00
18	19	168 30	348 30	196,00	
19	18	348 30	168 30	196,00	196,00
19	20 <i>Ataca</i>	171 00	351 00	83,00	
20	19	351 00	171 00	83,00	83,00
20	21	165 15	345 15	160,00	
21	20 <i>Ataca</i>	345 15	165 15	160,00	160,00

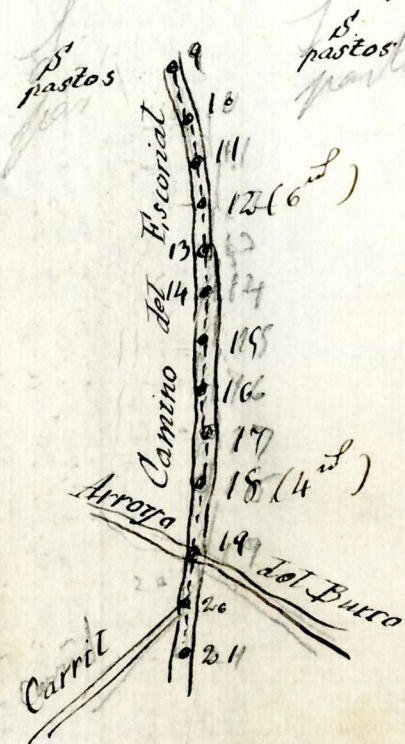
R. Rodriguez

Notas.

Croquis.

6

Itinerario n.º 7



R. Rodriguez

Estaciones	Puntos observados.	Rumbos.		Lecturas en la Estadia.	Distancias. — Metros.
		N.	S.		
21	22	166 00	346 00	137,00	
22	21	346 00	166 00	137,00	137,00
22	23	173 00	353 00	128,00	
23	22	353 00	173 00	128,00	128,00
23	24	162 00	342 00	125,00	
24	23	342 00	162 00	125,00	125,00
24	25	163 00	343 00	114,00	
25	24	343 00	163 00	114,00	114,00
25	26	144 15	324 15	205,00	
26	25	324 15	144 15	205,00	205,00
26	27	159 00	339 00	100,00	
27	26	339 00	159 00	100,00	100,00
27	28	158 30	338 30	148,00	
28	27	338 30	158 30	148,00	148,00
28	29	158 00	338 00	202,00	
29	28	338 00	158 00	202,00	202,00
29	1 del itinerario n° 2				
29	7 del id 2				

R. Radigua

Notas.

Croquis. 7

Itinerario n° 7

The sketch map shows a vertical route with stations 21 through 29. Key labels include 'Camino del Escorial' written vertically, 'Cerro de San Mateo' at the top, and 'Venda Nueva de la Plata' at the bottom. Other labels include 'S. pastos', 'T.C.C.', 'S. T.C.C.', 'V.O.', and 'V.O.'. The route is marked with a central line and various branches and points.

R. Radigua



Estaciones	Puntos observados.	Rumbos.		Lecturas en la Estadia.	Distancias. — Metros.
		N.	S.		
<i>Itinerario n.º 8</i>					
<i>Empieza en el punto 12 del itinerario n.º 1 y termina en el punto 22 del itinerario n.º 2 de líneas límites</i>					
<i>Determina el Camino de Viras</i> <i>(Camino de penadura)</i>					
12	1	291 00	111 00	211,00	
1	12 it. n.º 1	111 00	291 00	211,00	211,00
1	2	290 30	110 30	182,00	
2	1	110 30	290 30	182,00	182,00
2	3	310 30	130 30	84,00	
3	2	130 30	310 30	84,00	84,00
3	4	311 00	131 00	145,00	
4	3	131 00	311 00	145,00	145,00
4	5	309 00	129 00	193,00	
5	4	129 00	309 00	193,00	193,00
5	6	310 00	130 00	109,00	
6	5	130 00	310 00	109,00	109,00
6	Casa de las Arandas	322 30	142 30	"	
6	7	312 15	132 15	125,00	
7	6	132 15	312 15	125,00	125,00
7	8	312 00	132 00	192,00	
8	7	132 00	312 00	192,00	192,00
8	Casa de las Arandas	326 00	146 00	"	

*B. Padrigue*

Notas.	Croquis.
	8
	<i>Itinerario n.º 8</i>
<i>Medio medio del Camino de Viras</i> <i>3 metros</i>	
	<i>B. Padrigue</i>

Estaciones	Puntos observados.	Rumbos.		Lecturas en la Estadia.	Distancias. — Metros.
		N.	S.		
8	9	294 00	114 00	232,00	
9	8	114 00	294 00	232,00	231,00
9	10 <i>Chitaca</i>	286 30	100 30	100,00	
10	9	100 30	286 30	100,00	100,00
10	11	281 00	101 00	140,00	
11	10 <i>Chitaca</i>	101 00	281 00	140,00	139,30
11	<i>Casa de las Arandas</i>	338,30	158 30	"	
11	12	274 30	94 30	234,00	
12	11	94 30	274 30	234,00	234,00
12	13	277 00	97 00	158,00	
13	12	97 00	277 00	158,00	158,00
13	14	276 45	96 45	140,00	
14	13	96 45	276 45	140,00	140,00
14	15	282 30	102 30	164,00	
15	14	102 30	282 30	164,00	164,00
15	16	283 15	103 15	141,00	
16	15	103 15	283 15	141,00	141,00
16	<i>Casa de las Arandas</i>	24 45	204 45	"	
16	17	292 00	112 00	128,00	
17	16	112 00	292 00	128,00	128,00
17	18	291 30	111 30	177,00	
18	17	111 30	291 30	177,00	177,00
18	19	299 30	119 30	210,00	
19	18	119 30	299 30	210,00	210,00
19	20 <i>Chitaca</i>	305 00	125 00	181,00	

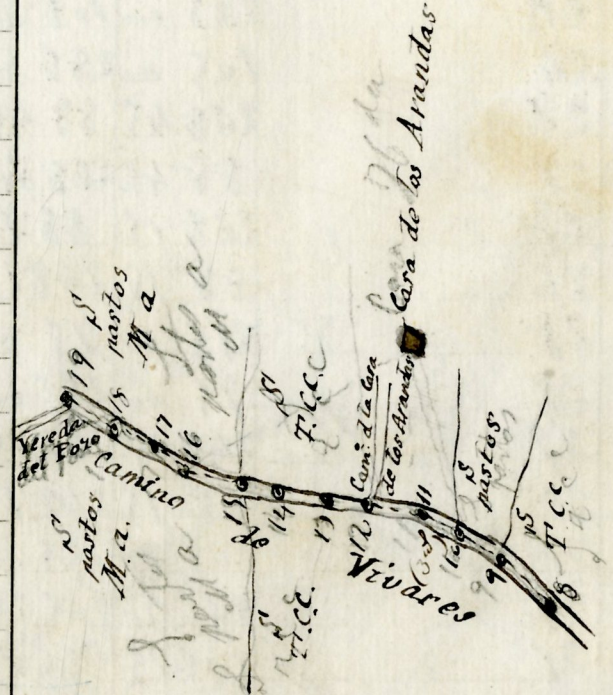
P. Rodriguez

Notas.

Croquis.

9

Itinerario n° 8



P. Rodriguez

Estaciones	Puntos observados.	Rumbos.		Lecturas en la Estadia.	Distancias. Metros.
		N.	S.		
20	19	125 00	309 00	151,00	151,00
20	21	304 15	124 15	122,00	
21	20 <i>Utaca</i>	124 15	304 15	122,00	122,00
21	22	295 30	115 30	97,00	
22	21	115 30	295 30	97,00	97,00
22	23	287 00	107 00	200,00	
23	22	107 00	287 00	200,00	200,00
23	24	303 00	123 00	42,00	
24	23	123 00	303 00	42,00	42,00
24	25	285 00	105 00	184,00	
25	24	105 00	285 00	184,00	184,00
25	26	268 45	88 45	195,00	
26	25	88 45	268 45	195,00	195,00
26	27	268 15	88 15	182,00	
27	26	88 15	268 15	182,00	182,00
27	28	255 00	75 00	217,00	
28	27	75 00	255 00	217,00	217,00
28	29	242 15	62 15	236	
29	28	62 15	242 15	226,00	234,00
29	30 <i>Utaca</i>	205 30	25 30	244,00	
30	29	25 30	205 30	244,00	244,00
30	31	206 15	26 15	147,00	
31	30 <i>Utaca</i>	26 15	206 15	147,00	147,00
31	32	240 00	60 00	258,00	
32	31	60 00	240 00	258,00	258,00

N. Rodriguez

10

Itinerario n: 8

N. Rodriguez

Estaciones	Puntos observados.	Rumbos.		Lecturas en la Estadia.	Distancias. — Metros.
		N.	S.		
32	33	248	15 68 15	158,00	
33	32	68	15 248 15	158,00	158,00
33	34	227	00 47 00	141,00	
34	33	47	00 227 00	141,00	141,00
34	23 del Itinerario n.º 8 de línea límites				
B. Rodriguez					

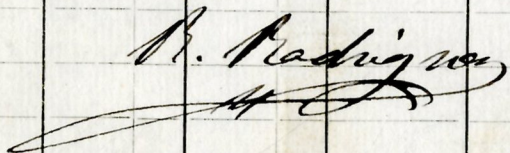
Notas.	Croquis.
	11
	Itinerario n.º 8
	10 9 75 - 24
	B. Rodriguez


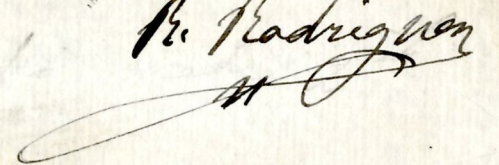
Estaciones	Puntos observados.	Rumbos.		Lecturas en la Estadia.	Distancias. Metros.
		N.	S.		
<i>Itinerario n.º 9</i>					
<i>Empieza en el punto 24 del itinerario n.º 8 y termina en el punto 15 del itinerario n.º 2 de línea límite</i>					
<i>Determina un trazo del Camino de la Sierra (Camino de servidumbre)</i>					
24	1	189 30	9 30	180,00	
1	24 <i>itr. n.º 8 límite</i>	9 30	189 30	180,00	180,00
1	2	214 00	34 00	150,00	
2	1	34 00	214 00	150,00	150,00
2	Cerro Perolito	202 00	23 00	"	
2	3	208 00	28 00	197,00	
3	2	28 00	208 00	197,00	197,00
3	4	161 15	34 15	140,00	
4	3	34 15	161 15	140,00	140,00
4	5	160 30	340 30	167,00	
5	4	340 30	160 30	167,00	167,00
5	6	183 30	3 30	112,00	
6	5	3 30	183 30	112,00	112,00
6	7	184 15	4 15	146,00	
7	6	4 15	184 15	146,00	146,00
7	8	195 00	15 00	228,00	
8	7	15 00	195 00	228,00	228,00
8	Cerro Perolito	317 15	137 15		

*R. Padriquet*

Notas.	Croquis.
	12
	<i>Itinerario n.º 9.</i>
<i>Trazo medio del Camino de la Sierra 3,50 metros</i>	
	<i>R. Padriquet</i>

Estaciones	Puntos observados.	Rumbos.		Lecturas en la Estadia.	Distancias. Metros.
		N.	S.		
8	9	272 00	53 00	127,00	
9	8	53 00	272 00	127,00	127,00
9	10 Citara	219 15	39 15	132,00	
10	9	39 15	219 15	132,00	132,00
10	11	189 00	9 00	44,00	
11	10 Citara	9 00	189 00	44,00	44,00
11	12	244 00	64 00	184,00	
12	11	64 00	244 00	184,00	184,00
12	13	248 00	65 00	172,00	
13	12	65 00	248 00	172,00	172,00
13	15 del itinerario n.º 2 de línea límite				

R. Rodríguez  


Notas.	Croquis.
	13
	Itinerario n.º 9
	
	R. Rodríguez 

Estaciones	Puntos observados.	Rumbos.		Lecturas en la Estadia.	Distancias. — Metros.
		N.	S.		
<i>Itinerario n.º 10</i>					
<i>Empieza en el punto 8 del itinerario n.º 9 y termina en el M.T. de Don Benito, de Villar de Pena y de Pena</i>					
<i>Determina el Camino de siete nombres o del Hornillo (Camino de Anadua)</i>					
8	1	55 15	235 15	160,00	
1	8 itia.º n.º 9	235 15	55 15	160,00	160,00
1	2	68 00	248 00	148,00	
2	1	248 00	68 00	148,00	148,00
2	3	115 30	295 30	120,00	
3	2	295 30	115 30	120,00	118,00
3	4	116 45	296 45	258,00	
4	3	296 45	116 45	258,00	255,30
4	5	114 00	294 00	179,00	
5	4	294 00	114 00	179,00	176,00
5	6	115 00	295 00	158,00	
6	5	295 00	115 00	158,00	150,00
6	7	132 30	312 30	105,00	
7	6	312 30	132 30	105,00	104,00
7	8	131 00	311 00	217,00	
8	7	311 00	131 00	217,00	213,00
8	9	133 00	313 00	154,00	149
9	8	313 00	133 00	154,00	154,00
9	10 <i>Etaca</i>	139 00	319 00	295,00	

*A. Rodriguez*

Notas.	Croquis.
	14
	<i>Itinerario n.º 10</i>
<p><i>Ando medio del Camino de siete nombres o del Hornillo 3 metros</i></p>	
	<i>A. Rodriguez</i>

Estaciones	Puntos observados.	Rumbos.		Lecturas en la Estadia.	Distancias. Metros.
		N.	S.		
10	9	319 00	139 00	295,00	291,30
10	11	135 30	315 20	86,00	
11	10 Citasa	315 20	135 20	86,00	86,00
11	12	157 15	317 15	211,00	
12	11	217 15	157 15	211,00	208,00
12	12	134 00	314 00	141,00	
13	12	314 00	134 00	141,00	140,00
13	14	135 15	315 15	194,00	
14	13	315 15	135 15	194,00	190,00
14	15	191 15	11 15	223,00	
15	14	11 15	191 15	223,00	223,00
15	16	218 00	38 00	154,00	
16	15	38 00	218 00	154,00	154,00
16 = MT de Villar de Rena de Rena y de Don Beuito					

B. Rodríguez

Notas.

Desde el punto 14 de este itinerario determino el camino de Santa Amalia

Croquis. / 15

B. Rodríguez



Estaciones	Puntos observados.	Rumbos.		Lecturas en la Estadia.	Distancias. — Metros.
		N.	S.		
<i>Itinerario n.º 11</i>					
<i>Empieza en el punto 14 del itinerario n.º 10 y termina en el punto 11 del itinerario n.º 1</i>					
<i>Determinación del Camino de Santa Amalia (Camino de Kenadma)</i>					
14	1	92 00	272 00	300,00	
1	14 it. n.º 10	272 00	92 00	300,00	299,00
1	2	80 15	260 15	250,00	
2	1	260 15	80 15	250,00	250,00
2	3	104 45	284 45	170,00	
3	2	284 45	104 45	170,00	170,00
3	4	85 00	265 00	206,00	
4	3	265 00	85 00	206,00	207,00
4	5	83 30	263 30	184,00	
5	4	263 30	83 30	184,00	182,00
5	6	70 15	250 15	104,00	
6	5	250 15	70 15	104,00	103,00
6	7	54 00	234 00	153,00	
7	6	234 00	54 00	153,00	152,00
7	8	62 00	242 00	84,00	
8	7	242 00	62 00	84,00	84,00
8	9	4 00	184 00	130,00	

*R. Rodriguez*

Notas.	Croquis.
	/ 16
	<i>Itinerario n.º 11</i>
<i>Audio medio del Camino de Santa Amalia 4 metros</i>	
	<i>R. Rodriguez</i>

Estaciones	Puntos observados.	Rumbos.		Lecturas en la Estadia.	Distancias. Metros.
		N.	S.		
9	8	184 00	24 00	120,00	130,00
9	10 Citaca	5 15	185 15	180,00	
10	9	185 15	5 15	180,00	180,00
10	11	17 15	197 15	205,00	
11	10 Citaca	197 15	17 15	205,00	205,00
11	12	18 00	198 00	112,00	
12	11	198 00	18 00	112,00	112,00
12	13	43 15	223 15	96,00	
13	12	223 15	43 15	96,00	96,00
13	11 del itinerario n.º 1				

B. Rodriguez

Croquis. / 17

Itinerario n.º 11

B. Rodriguez

Estaciones	Puntos observados.	Rumbos.		Lecturas en la Estadia.	Distancias. — Metros.
		N.	S.		
<i>Itinerario n.º 12</i>					
<i>Empieza en el punto 7 del itinerario n.º 1 y termina en el punto 10 del itinerario n.º 5 de líneas límites</i>					
<i>Determina la Vereda Real de la Encomienda para ganados y Camino Camero</i>					
7	1	141 45	221 45	137,00	
1	7 it. n.º 1	321 45	141 45	137,00	137,00
1	2	142 15	322 15	232,00	
2	1=36 it. n.º 3	222 15	142 15	232,00	232,00
2	3	107 15	287 15	181,00	
3	2	287 15	107 15	181,00	181,00
3	4	113 00	293 00	125,00	
4	3	293 00	113 00	125,00	125,00
4	5	139 00	319 00	120,00	
5	4	319 00	139 00	120,00	120,00
5	6	145 00	325 00	210,00	
6	5	325 00	145 00	210,00	210,00
6	7	134 00	314 00	114,00	
7	6	314 00	134 00	114,00	114,00
7	8	128 00	308 00	163,00	
8	7	308 00	128 00	163,00	163,00
8	9	138 30	318 30	202,30	

*A. Rodriguez*

Notas.	Croquis.
	/ 18
	<i>Itinerario n.º 12</i>
<p><i>Andas de la Vereda Real de la Encomienda 36 metros</i></p>	
	<i>A. Rodriguez</i>

Estaciones	Puntos observados.	Rumbos.		Lecturas en la Estadia.	Distancias. Metros.
		N.	S.		
9	8	318 30	138 30	202,00	202,00
9	10 Suñal pintada	139 00	319 00	135,00	
10	9	319 00	139 00	135,00	135,00
10	10 del itinerario n.º 8 de límites				

Itinerario n.º 13

Empieza en el punto 12 del itinerario n.º 8 y termina en el punto 26 del itinerario n.º 6

Determina el camino de la Casca de Arandas (Camino de heradura)

12	1	6 30	186 30	160,00	
1	12 itin. n.º 8	186 30	6 30	160,00	160,00
1	2	350 30	170 30	225,00	
2	1	170 30	350 30	225,00	225,00
2	3	348 00	168 00	171,00	
3	2	168 00	348 00	171,00	171,00
3	4	342 00	162 00	240,00	
4	3	162 00	342 00	240,00	240,00
4	5	344 00	164 00	193,00	
5	4	164 00	344 00	193,00	193,00
5	6	34 15	214 15	326,00	
6	5	214 15	34 15	326,00	326,00
6	7	11 45	191 45	187,00	
7	6	191 45	11 45	187,00	187,00

B. Rodriguez

Notas.	Croquis.
	19
	<u>Itinerario n.º 12</u>

Arado medio del camino de la Casca de los Arandas 3 cuetras

La distancia entre los puntos 5-6 es de 300 metros porque de otro modo se hubieran hecho mensuras varios estacionos intermedias

Notas.	Croquis.
	<u>Itinerario n.º 13</u>
	B. Rodriguez

Estaciones	Puntos observados.	Rumbos.		Lecturas en la Estadia.	Distancias. — Metros.
		N.	S.		
7	8	26 00	206 00	127,00	
8	7	206 00	26 00	127,00	127,00
8	9	24 00	204 00	160,00	
9	8	204 00	24 00	160,00	160,00
9	10 Citaca	25 00	205 00	172,00	
10	9	205 00	25 00	172,00	172,00
10	11	19 30	199 30	274,00	
11	10 Citaca	199 30	19 30	274,00	274,00
11	12	61 00	241 00	134,00	
12	11	241 00	61 00	134,00	134,00
12 =	20 del itinerario n.º 6				
	R. Radiguer				

Notas.	Croquis.
	20
	<p style="text-align: center;">Itinerario n.º 13</p>
	<p>Villar de Pena 10 de junio de 1897</p> <p>El Topógrafo S. Rafael Radiguer</p> <p>Villanueva de la Serena 24 de julio de 1897</p> <p>Conforme El Jefe de la 0.ª Brigada Francisco Navarro</p> <p style="text-align: right;">Ja</p>

